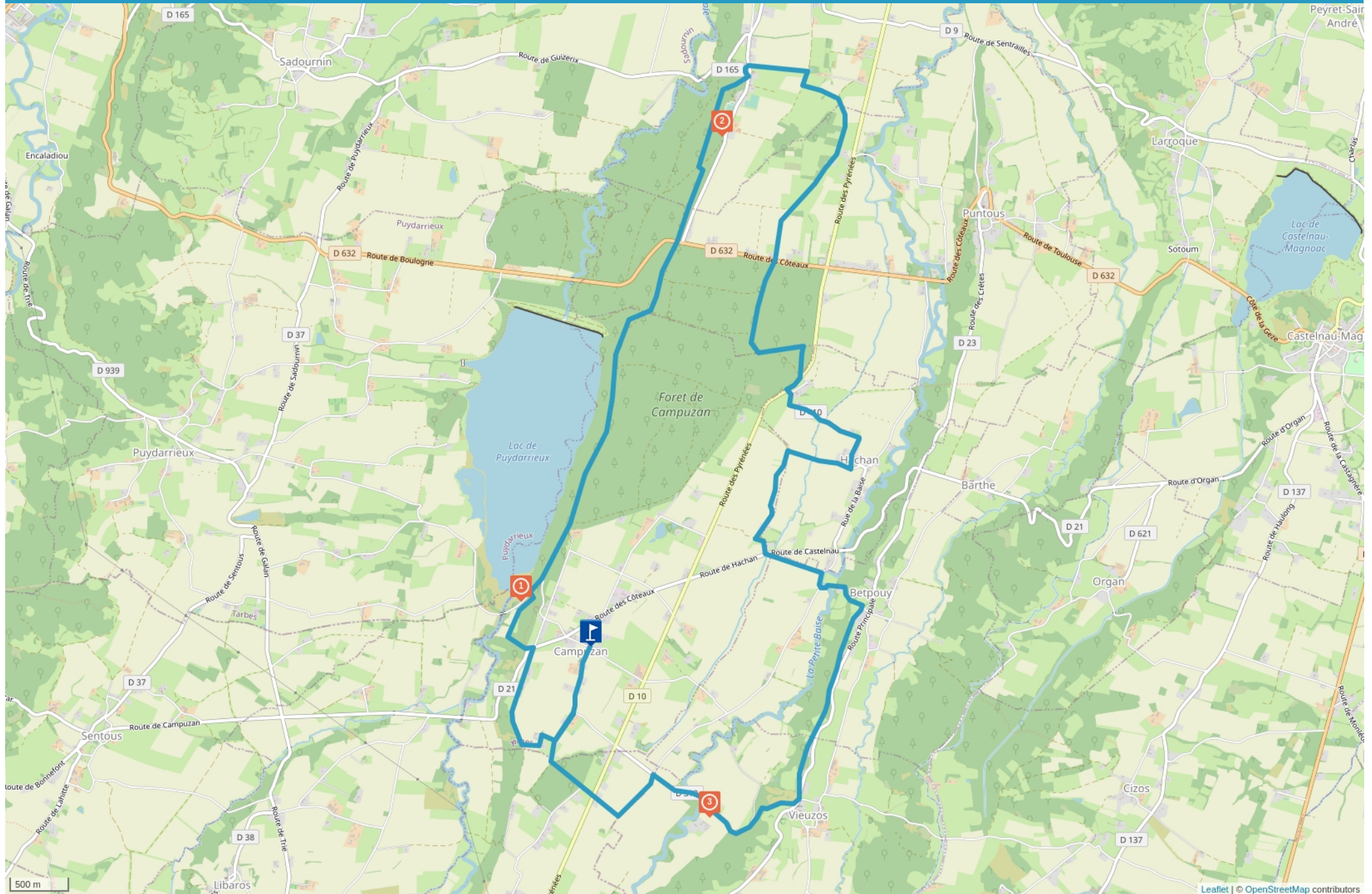


CIRCUIT CAMPUZAN



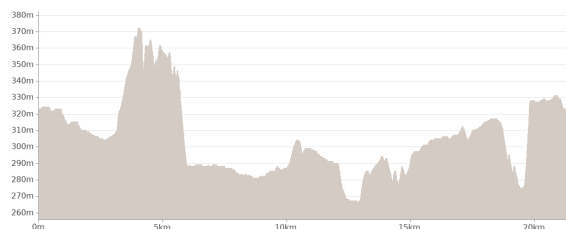
Cet itinéraire vous est fourni à titre indicatif. Cirkwi ne certifie pas la fiabilité des informations contenues dans les textes, cartes ou photos de cet itinéraire. Retrouvez plus d'infos sur www.cirkwi.com



Mise à jour le 24/07/23 par Office de Tourisme du Pays de Trie et du Magnoac et généré par www.cirkwi.com

Circuit Campuzan

Proposé par :
Office de Tourisme du Pays de Trie et du Magnoac
"Ce PDF a été généré à partir de Cirkwi, la plateforme de partage
d'activités touristiques qui vous fait
voyager" www.cirkwi.com/circuit/459133



Départ : Route de la Mairie - 65230 CAMPUZAN

20.48 km

5h

1h45

maxi 372 m

mini 266 m

Moyen

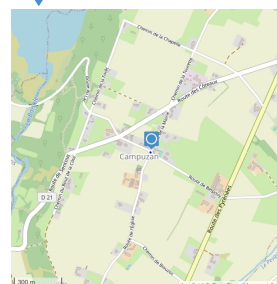
Moyen

203 m

-198 m

1

Route de la Mairie - 65230 CAMPUZAN - Altitude : 322.717m



Parking

1

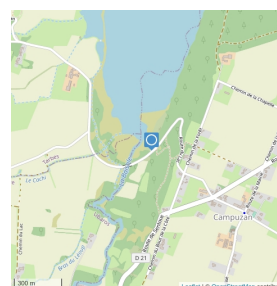
Le Lac - 65230 CAMPUZAN - Altitude : 276m

Réserve naturelle

Maison de la Nature Environnement 05



Cabane observation des oiseaux



2

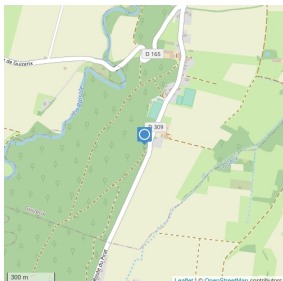
65230 GUIZERIX - Altitude : 305m

Monuments et Architecture, Patrimoine religieux

Office de Tourisme



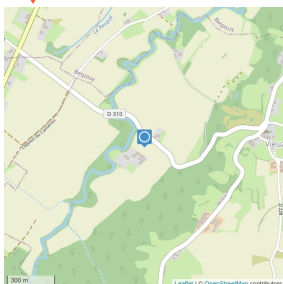
Chapelle de la Trinité



3

La Plaine de Haget - 65230 VIEUZOS -
Altitude : 306m

Monuments et Architecture, Château, Eglise &
Abbaye



Château du Haget (privé)